

INFORMÁCIA O STAVE ROZKOPÁVOK NA ÚZEMÍ MESTA

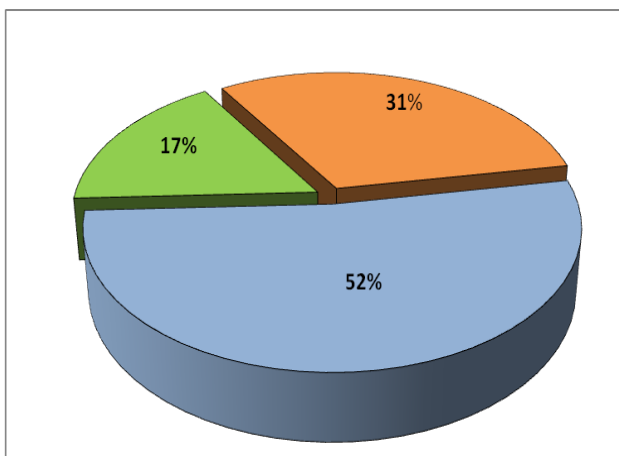
Rozkopávky - zvláštne užívanie miestnych komunikácií alebo zvláštne užívanie verejných priestranstiev povoľuje Mesto Žiar nad Hronom, ako príslušný orgán štátnej správy pre pozemné komunikácie v zmysle zákona č. 135/1961 Zb. o pozemných komunikáciách v znení neskorších predpisov, v zmysle zákona č. 369/1990 Zb. o obecnom zriadení v znení neskorších predpisov a v zmysle VZN č. 8/2014, ktorým sa mení VZN č. 4/2007 o povolení zvláštneho užívania ciest, miestnych komunikácií a verejných priestranstiev na území mesta Žiar nad Hronom.

Mesto Žiar nad Hronom vydáva povolenie na zvláštne užívanie verejného priestranstva na základe doručenej písomnej žiadosti. Mesto Žiar nad Hronom nevydá povolenie na zvláštne užívanie verejného priestranstva v termíne od 15. novembra do 15. marca príslušného kalendárneho roka z dôvodu vykonávania zimnej údržby miestnych komunikácií a chodníkov. Časové obmedzenie neplatí v prípade vzniku poruchy na elektrických, telekomunikačných, vodovodných, kanalizačných, plynových a iných vedeniach.

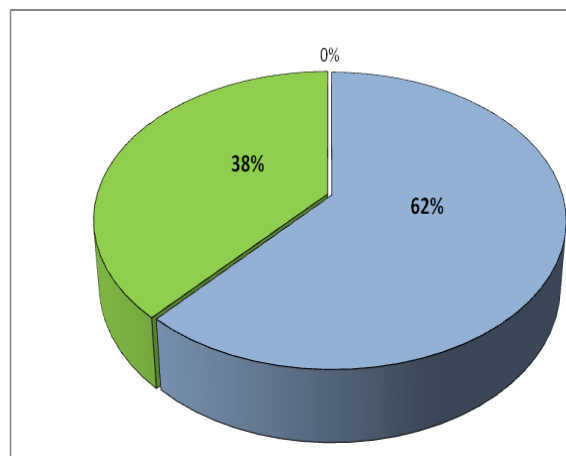
Rozkopávky realizované na území mesta Žiar nad Hronom je možné rozdeliť do troch hlavných kategórií:

1. Pri realizácii nových stavieb povolených na základe územného rozhodnutia, stavebného povolenia alebo ohlásenia drobnej stavby je nutnosť napojenia nových objektov na inžinierske siete – realizujú sa výkopové ryhy pre uloženie elektrických, telekomunikačných, vodovodných, kanalizačných, plynových a iných vedení v spevnených aj v nespevnených plochách.
2. Jestvujúce stavebné objekty sú napojené na inžinierske siete jestvujúcimi prípojkami, ktoré môžu byť poškodené a je potrebná ich rekonštrukcia. Realizuje sa výmena jestvujúcich prípojok inžinierskych sietí za nové v pôvodných trasách.
3. V prípade vzniku poruchy na elektrických, telekomunikačných, vodovodných, kanalizačných, plynových a iných vedeniach vzniká nebezpečenstvo všeobecného ohrozenia, vlastník alebo správca tohto vedenia neodkladne zabezpečí odstránenie takejto poruchy. Povinnosťou vlastníka alebo správcu vedenia je do 12 hodín od zistenia, oznámiť vznik poruchy formou žiadosti o vydanie rozhodnutia na zvláštne užívanie verejného priestranstva. Mesto Žiar nad Hronom dodatočne vydá rozhodnutie a určí podmienky uvedenia dotknutého verejného priestranstva do pôvodného stavu.

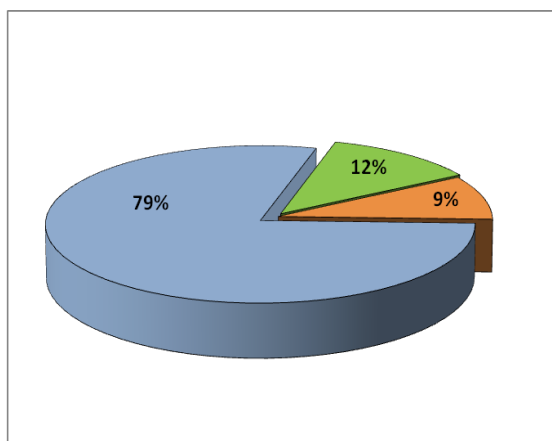
Rok 2011



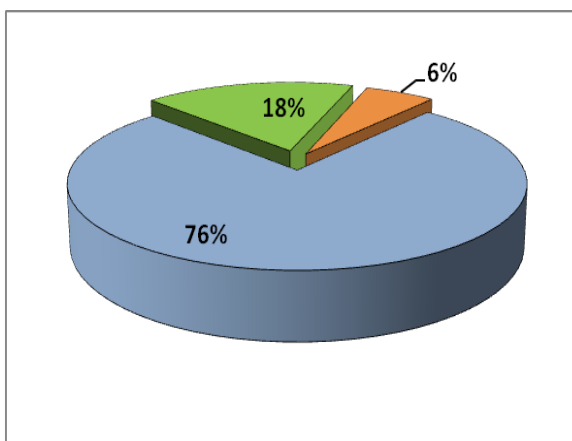
Rok 2012



Rok 2013



Rok 2014 k 05.09.2014



Odstraňovanie vzniknutých porúch na elektrických, telekomunikačných, vodovodných, kanalizačných, plynových a iných vedeniach situovaných v miestnych komunikáciách, chodníkoch, parkoviskách a iných verejných priestranstvách tvorí každoročne viac ako 50 percentný podiel z celkového počtu povolených rozkopávkových prác. V roku 2014 poruchu na vedení vo svojom vlastníctve najčastejšie odstraňovala Stredoslovenská vodárenská prevádzková spoločnosť, a.s., Partizánska cesta 5, Banská Bystrica a spoločnosť Dalkia Žiar nad Hronom. s.r.o. Žiar nad Hronom.

Tabuľka č. 1

Prehľad o rozsahu realizovaných výkopových ryhách v [m²] v jednotlivých druhoch verejných priestranstiev s porovnaním v rokoch 2011 – 2012 – 2013 - 2014 (rok 2014 k 05.09.2014)

Druh narušeného verejného priestranstva	V roku 2011	V roku 2012	V roku 2013	V roku 2014
Nespevnené plochy v [m ²]	2379	581	648,4	515
Chodníky, parkoviská v [m ²]	1673	1437	371	76
Miestne komunikácie v [m ²]	1022,5	1892	113	40
Spolu	5 074,5 m²	3 910 m²	1 132,4 m²	631 m²

Po uvedení dotknutého verejného priestranstva do pôvodného stavu je žiadateľ povinný očistiť dotknuté spevnené plochy (strojným čistením, zametáním, spláchnutím vodou a pod). Ukončenie prác je potrebné ústne alebo písomne oznámiť Mestskému úradu v Žiari nad Hronom.

Na základe oznámenia o ukončení prác je uskutočnené preberacie konanie o čom je spísaný Záznam z rokovania. V prípade realizácie nových vedení situovaných na pozemkoch vo vlastníctve Mesta Žiar nad Hronom je súčasťou preberacieho konania aj písomné odovzdanie a prevzatie porealizačného zamerania skutočného uloženia vedenia v digitálnej podobe, ktoré tvorí podklad pre digitálno-technickú mapu mesta.

Žiadateľ zodpovedá za kvalitu uvedenia dotknutého verejného priestranstva do pôvodného stavu po dobu 5 rokov. V prípade nekvalitne vykonanej náhradnej rekonštrukčnej vrstvy v spevnenej ploche je žiadateľ písomnou formou vyzvaný na odstránenie závad v určenej lehote na vlastné náklady.

Prehľad realizovaných rozkopávok na území mesta Žiar nad Hronom za obdobie od 01.01.2014 do 05.09.2014 je uvedený v prílohe v Tabuľke č. 2.