



M E S T O Ž I A R N A D H R O N O M

N Á V R H

Všeobecne záväzného nariadenia č. 7/2014

**o označovaní ulíc a iných verejných priestranstiev
a o číslovaní stavieb**

Schválené uznesením Mestského zastupiteľstva Žiar nad Hronom č. :/ 2014

zo dňa : 25.06.2014

Účinnosť od: 11.07.2014

Mesto Žiar nad Hronom podľa ustanovenia § 2b ods. 1, § 6 ods. 1 a §11 ods. 4 písm. g) zákona SNR č. 369/1990 Zb. o obecnom zriadení v znení neskorších predpisov (ďalej len „zákon č. 369/1990“) a v súlade s vyhláškou Ministerstva vnútra Slovenskej republiky č. 31/2003 Z.z. ktorou sa ustanovujú podrobnosti o označovaní ulíc a iných verejných priestranstiev a o číslovaní stavieb vydáva toto všeobecne záväzné nariadenie (ďalej len „VZN“), ktorým sa upravujú podmienky označovania ulíc a iných verejných priestranstiev a o číslovaní stavieb v meste Žiar nad Hronom.

I. Časť

Základné ustanovenia

§ 1

Účel a rozsah pôsobnosti nariadenia

1. Účelom tohto VZN je stanoviť pravidlá, podľa ktorých sa postupuje pri označovaní ulíc a iných verejných priestranstiev a číslovaní stavieb na území mesta Žiar nad Hronom a jeho častí pre ľahšiu a presnejšiu orientáciu v meste a pre správne vyjadrovanie bydliska, adresy, sídla alebo umiestnenia určitého objektu alebo osoby.
2. Týmto VZN sa určujú zásady používania názvov ulíc a verejných priestranstiev v meste Žiar nad Hronom v záujme ich správnej aplikácie v praxi a nadväznosti na historicky zaužívané pomenovanie jednotlivých ulíc a verejných priestranstiev.
3. Každá ulica alebo verejné priestranstvo má svoj vlastný názov.
4. Názvy ulíc alebo verejných priestranstiev sú súčasťou systému orientácie v meste Žiar nad Hronom a majú prispieť k lepšej orientácii obyvateľov, poskytovateľov služieb, turistov, návštevníkov mesta Žiar nad Hronom a iných fyzických a právnických osôb.

§ 2

Vymedzenie základných pojmov

1. Ulica je súvislá komunikácia s príslušnými stavbami alebo pozemkami, určenými územným plánom na zastavanie.
2. Iné verejné priestranstvá sú plochy ležiace spravidla v osobitnej časti obce, verejne prístupných obyvateľstvu a určené na verejné účely.
3. Stavba pre účely tohto VZN je každá samostatná stavba, ležiaca na území mesta Žiar nad Hronom alebo jeho časti, spojená so zemou pevným základom, ktorá má vlastný vchod.
4. Časťou alebo súčasťou samostatnej stavby je všetko, čo k nej podľa povahy a účelu konkrétneho objektu patrí a nemôže byť oddelené bez toho, aby sa neznehodnotila časť alebo súčasť samostatnej stavby (priečelia, vchody, schodišťa, spoločné terasy, podkrovia, povaly, práčovne, sušiarne, výťahy, kotelne a pod.).
5. Zoskupenou stavbou je najmä viac objektov, ktoré spolu nejakým spôsobom súvisia, alebo súviseli, či už svojím usporiadaním, charakterom stavby, účelovým určením alebo formou užívania.
6. Súpisné číslo je číslo, ktoré sa pridružuje samostatnej stavbe v poradí podľa osobitnej evidencie.
7. Orientačné číslo je číslo na označenie každého samostatného vlastného vchodu. Za samostatný vlastný vchod nemožno považovať len dvere alebo iný otvor umožňujúci vstup do objektu. Orientačné číslo sa určuje pre lepšiu orientáciu na ulici.

II. Časť

Postup pri označovaní názvov ulíc a iných verejných priestranstiev

§ 3

Doterajšie názvy ulíc a verejných priestranstiev

1. Doterajšie zaužívané názvy ulíc a pomenovania verejných priestranstiev ostávajú v platnosti bez zmien. Doterajšie názvy a pomenovania ulíc a verejných priestranstiev tvoria neoddeliteľnú prílohu číslo 1 tohto VZN.
2. Názvy a označenia podľa odseku 1. Tohto VZN je treba rešpektovať a používať tak, ako boli určené pre príslušnú ulicu, námestie alebo časť mesta.

§ 4

Určenie nových názvov ulíc a verejných priestranstiev

1. Názvy ulíc a iných verejných priestranstiev sa určujú s prihliadnutím na históriu mesta, na významné nežijúce osobnosti, na veci a pod. Neprípustné sú názvy po žijúcich osobách, názvy dlhé, duplicitné, urážajúce mravnosť, náboženské alebo národnostné cítenie, jazykovo nesprávne a názvy nepriliehavé vzhľadom na históriu mesta.
2. Označovanie ulíc a verejných priestranstiev názvami zabezpečuje Mesto Žiar nad Hronom na vlastné náklady.
3. V záujme rozvoja mesta, berúc do úvahy súčasnú i budúcu výstavbu podľa územného plánu mesta Žiar nad Hronom, sa určujú nové pomenovania a názvy ulíc a verejných priestranstiev takto:

Ulica J. Považana

Situácia označenia ulice tvorí neoddeliteľnú prílohu číslo 2 k tomuto VZN.

4. Názvy ulíc a ďalšie orientačné údaje sa uvádzajú v štátnom jazyku.¹

§ 5

Zásady označovania ulíc a iných verejných priestranstiev

1. Každú ulicu a iné verejné priestranstvo je treba označiť orientačnou tabuľou s názvom ulice a iného verejného priestranstva.
2. Ulice alebo verejné priestranstvá sa označujú názvami na orientačných tabuliach rovnakého typu.
3. Orientačná tabuľa s názvom ulice sa umiestňuje na pozemnú stavbu (ďalej len „budova“), ktorá sa nachádza najbližšie k miestu vyústenia ulice do stredu mesta, a na budovu, ktorou sa ulica končí. Ak do ulice vyúsťuje iná ulica, aj najbližšia budova pri takomto vyústení ulice. Občan umožní montáž orientačnej tabule s označením názvu ulice na budove, ktorej je vlastníkom.
4. Na orientačnej tabuli s názvom ulice alebo iného verejného priestranstva sa používa plný neskrátený názov tak, ako je uvedený v prílohe číslo 1 tohto VZN a podľa § 4 ods.3 tohto VZN.
5. Podnet na zmenu názvu alebo nový názov ulice alebo verejného priestranstva môže podať skupina obyvateľov mesta Žiar nad Hronom, poslanci Mestského zastupiteľstva v Žiari nad Hronom alebo primátor mesta.
6. Určiť nový názov ulice alebo verejného priestranstva alebo zmeniť ich názov je možné iba dodatkom k tomuto VZN.
7. Mestské zastupiteľstvo schvaľuje aj vzor orientačnej tabule na označenie názvov ulíc a iných verejných priestranstiev, ktorá sa bude na označenie názvov v celom meste používať. Vzor orientačnej tabule s názvom ulice tvorí prílohu číslo 3 tohto VZN.
8. O určených a schválených názvoch ulíc a iných verejných priestranstiev vedie Mesto Žiar nad Hronom prostredníctvom vecne príslušného odboru Mestského úradu v Žiari nad Hronom evidenciu názvov.
9. Prípustné sú aj vyjadrovania názvov ulíc bez časti „Ulica“ na začiatku alebo konci názvu za predpokladu dodržania gramatických pravidiel, napr. „M. Chrásteka“.
10. Pri písaní plnej adresy sa používa názov ulice v spojení so súpisným číslom lomene orientačné číslo budovy, napr. „Š. Moysesova 439/46“.

§ 6

Označovanie ulíc a iných verejných priestranstiev inými orientačnými údajmi

1. Mesto Žiar nad Hronom môže označiť ulice okrem orientačných tabúl s názvami ulíc aj ďalšími orientačnými údajmi na samostatných informačných tabuliach rovnakého typu. Ďalšími orientačnými údajmi sú názvy sídlisk, označenie smeru ulice, umiestnenie významných inštitúcií, budov a iné údaje, ktoré uľahčujú orientáciu v meste.
2. Informačné tabule na označenie ulice ďalšími orientačnými údajmi sa umiestňujú spravidla na križovatke ulíc tak, aby neprekážali viditeľnosti dopravných značiek. Osadzujú sa na samostatných stojanoch zapustených do zeme, výnimočne sa môžu umiestniť aj na budovy alebo iné vhodné miesta.

¹ § 1 ods. 1, § 3 ods. 3 písm. c) a d) zákona Národnej rady Slovenskej republiky č. 270/1995 Z. z. o štátnom jazyku Slovenskej republiky

III. Časť

Číslovanie budov

§ 7

Vymedzenie pojmu „číslovanie budov“

1. Číslovaním stavieb sa rozumie:

a) rozhodovanie Mesta Žiar nad Hronom o určení, zmene alebo zrušení súpisného čísla budove a orientačného čísla budove,

b) pridelenie určeného súpisného čísla a orientačného čísla konkrétnej budove, vydanie rozhodnutia o určení, zmene alebo zrušení súpisného a orientačného čísla a vydanie tabuľky s prideleným číslom

c) vedenie evidencie súpisných a orientačných čísiel Mestom Žiar nad Hronom a udržiavanie evidencií v súlade so skutkovým stavom.

2. Budovy sa číslojú súpisnými číslami a orientačnými číslami.

3. Tabuľka so súpisným číslom a tabuľka s orientačným číslom sa umiestňujú vedľa seba tak, aby boli z ulice dobre viditeľné a nepôsobili rušivo na vzhľad budovy. Vzor tabuľky so súpisným číslom a tabuľky s orientačným číslom tvorí prílohu číslo 4 tohto VZN.

4. Pripevnenie a údržbu tabuľky so súpisným číslom a tabuľky s orientačným číslom zabezpečuje stavebník na vlastné náklady.

5. Tabuľku so súpisným číslom preberie stavebník spolu s rozhodnutím o určení čísla budovy.

§ 8

Určovanie súpisných čísiel

1. Súpisné číslo sa určuje každej budove.

2. Súpisné číslo možno určiť len budovám, ktoré sú priestorovo sústredené, zastrešené, stavebno – technicky vhodné, určené na ochranu ľudí, zvierat, alebo vecí, prístupné z cesty, miestnej komunikácie alebo účelovej komunikácie a sú začlenené do územia mesta v súlade s urbanistickými a enviromentálnymi zásadami a požiadavkami vyplývajúcimi z územného plánu mesta, zóny alebo regiónu.

3. Samostatné súpisné číslo nemožno prideliť:

a) nadstavbám, ktorými sa zvyšujú existujúce budovy,

b) prístavbám, ktorými sa pôvodné budovy pôdorysne rozširujú, ale ktoré sú prevádzkovo spojené s týmito budovami,

c) tzv. „vstavbám“, ktoré vznikli takou stavebnou úpravou budovy, pri ktorej sa zachováva vonkajšie pôdorysné a výškové ohraničenie budovy,

d) časti budovy (t.j. objektom, ktoré podľa povahy a účelu ku konkrétnej stavbe paria a nemôžu byť oddelené bez toho, aby sa neznehodnotili samé, alebo aby sa ich oddelením neznehodnotila celá budova, napr. strechy, vchody, priečelia, schodištia, spoločné terasy, kotolne, vodovodné, teplotné, kanalizačné, elektrické, telefónne a iné prípojky, a to aj vtedy, ak sú umiestnené mimo budovy).

4. V prípade tzv. „zokupených stavieb“ (výrobných areálov podnikov, pavilónov škôl, internátov, rekreačných a zdravotných zariadení, nákupných a obchodných areálov) sa súpisné číslo určí budove, ktorá má vlastný vchod do areálu. Musí to byť taký vchod, ktorý umožňuje samostatný prístup do budovy z verejnej komunikácie, ulice alebo iného verejného priestranstva.

5. Na účely prevodu vlastníctva k budove a poistenia budovy môže Mesto Žiar nad Hronom určiť stavebníkovi súpisné a orientačné číslo aj bez kolaudačného rozhodnutia.

§ 9

Určovanie orientačných čísiel

1. Číslovanie orientačnými číslami je pomocným druhom číslovania, ktoré slúži na orientáciu v meste a na konkrétnej ulici.
2. Orientačné číslovanie vychádza z číslovania budov súpisnými číslami a úzko naň nadväzuje.
3. Ak má budova viac vstupov z ulice, určuje sa orientačné číslo každému vstupu.
4. Orientačné číslovanie je pre každú ulicu samostatné a začína číslom 1, pričom budovy v smere od stredu mesta na ľavej strane majú nepárne čísla a na pravej strane párne čísla jednotného číselného radu.
5. Ak sú podľa územného plánu mesta na ulici pozemky určené na zastavanie, v číselnom rade sú vyčlenené orientačné čísla pre budúce budovy.
6. V číselnom rade orientačných čísiel sa nové orientačné číslo utvorí tak, že k najbližšiemu nižšiemu zo susediacich orientačných čísiel sa pridá veľké písmeno abecedy.

§ 10

Rozhodovanie o určení súpisného čísla a orientačného čísla

1. Na rozhodovanie o určení, zmene alebo zrušení súpisného čísla a orientačného čísla sa nevzťahuje všeobecný predpis o správnom konaní.
2. Rozhodnutie Mesta Žiar nad Hronom o určení určitého čísla konkrétnej budove sa vydáva na základe žiadosti stavebníka, ktorá obsahuje:
 - a) meno, priezvisko a trvalý pobyt stavebníka, ak je fyzickou osobou alebo názov, sídlo a identifikačné číslo organizácie, ak je právnickou osobou,
 - b) predmet žiadosti,
 - c) označenie budovy a termín jej dokončenia,
 - d) prílohy, ktorými sú doklad o vlastníctve pozemku alebo doklad o inom práve k pozemku a kolaudačné rozhodnutie (vzor žiadosti tvorí prílohu číslo 5).
3. Súpisné číslo sa určuje budove podľa poradia, v akom bola Mestu Žiar nad Hronom doručená žiadosť stavebníka podľa odseku 2.
4. Orientačné číslo sa pridá budove podľa poradia budovy v jednotnom číselnom rade ulice.
5. Rozhodnutie o určení, zmene alebo zrušení súpisného čísla alebo orientačného čísla obsahuje:
 - a) názov mesta a jej číselný kód
 - b) názov časti mesta, názov ulice a názov katastrálneho územia, v ktorom sa budova nachádza
 - c) parcelné číslo pozemku na ktorom je budova postavená. Ak je budova postavená na viacerých pozemkoch, uvedú sa všetky parcelné čísla týchto pozemkov,
 - d) označenie budovy podľa účelu, na ktorý bola postavená (napr. rodinný dom, internát, hotel, administratívna budova, telocvičňa, škola, divadlo)
 - e) dátum vydania a číslo kolaudačného rozhodnutia a názov orgánu, ktorý ho vydal
 - f) meno, priezvisko a trvalý pobyt stavebníka, ak je fyzickou osobou alebo názov, sídlo a identifikačné číslo organizácie, ak je právnickou osobou,
 - g) výrok o určení, zmene alebo zrušení súpisného čísla alebo orientačného čísla,
 - h) odôvodnenie,
 - i) poučenie o opravnom prostriedku,
 - j) dátum, meno, priezvisko, funkcia a podpis oprávnenej osoby a odtlačok úradnej pečiatky s erbom mesta.
6. Bez kolaudačného rozhodnutia možno určiť súpisné číslo a orientačné číslo aj stavbe, ktorá sa nekolauduje, t.j. stavbe pred uskutočnením ktorej sa vyžaduje iba ohlásenie stavebnému úradu a ak ide o stavbu, od kolaudácie ktorej stavebný úrad upustil.
7. Rozhodnutie o určení čísla budove je právoplatné v deň jeho vydania.
8. Bez kolaudačného rozhodnutia možno určiť súpisné číslo a orientačné číslo budove, ktorá spĺňa podmienky² iba v prípade, ak osoba požiada o určenie čísla z dôvodu prevodu vlastníctva k budove alebo na účel poistenia budovy a tento účel preukáže. V takom prípade nemusí byť žiadateľ stavebníkom alebo vlastníkom budovy. Skutočnosť, že žiadateľ nie je stavebníkom alebo vlastníkom je potrebné uviesť v odôvodnení rozhodnutia.
9. Zmeniť alebo zrušiť súpisné číslo alebo orientačné číslo možno len výnimočne po predchádzajúcom upovedomení vlastníka budovy.

² § 43a ods. 2 zákona č. 50/1976 Zb. o územnom plánovaní a stavebnom poriadku (stavebný zákon) v znení neskorších prepisov 5

10. Mesto zašle rovnopis rozhodnutia o určení, zmene alebo zrušení súpisného čísla alebo orientačného čísla príslušnému Okresnému úradu, katastrálny odbor.

IV. Časť

Spoločné a záverečné ustanovenia

§ 11

Spoločné ustanovenie

1. Časť mesta Žiar nad Hronom, ktorá má katastrálne územie Žiar nad Hronom a katastrálne územie Horné Opatovce, má samostatné číslovanie budov súpisnými číslami a orientačnými číslami.
2. Časť mesta Šášovské Podhradie, ktorá má katastrálne územie Šášovské Podhradie, má samostatné číslovanie budov súpisnými číslami a orientačnými číslami.
3. Pre pridelovanie čísiel budovám platia primerane predchádzajúce ustanovenia tretej časti tohto nariadenia.

§ 12

Záverečné ustanovenie

1. Povinnosťou občanov je dodržiavať ustanovenia ohľadom povinnosti umiestniť tabuľky so súpisným a orientačným číslom na budove ktorej je vlastníkom a strpieť označenie ulíc orientačnými tabuľkami v zmysle tohto VZN.
2. Porušenie tohto VZN je priestupkom alebo iným správnym deliktom podľa osobitného predpisu³.
3. Dohľad nad dodržiavaním tohto nariadenia vykonáva Mesto Žiar nad Hronom.

Mgr. Peter Antal

primátor

Potvrdenie o dobe vyvesenia:

1. Návrh tohto VZN bol vyvesený na úradnej tabuli MsÚ v Žiari nad Hronom:

od: 09.06.2014

do: 23.06.2014

2. Toto VZN bolo vyvesené na úradnej tabuli MsÚ v Žiari nad Hronom :

od:

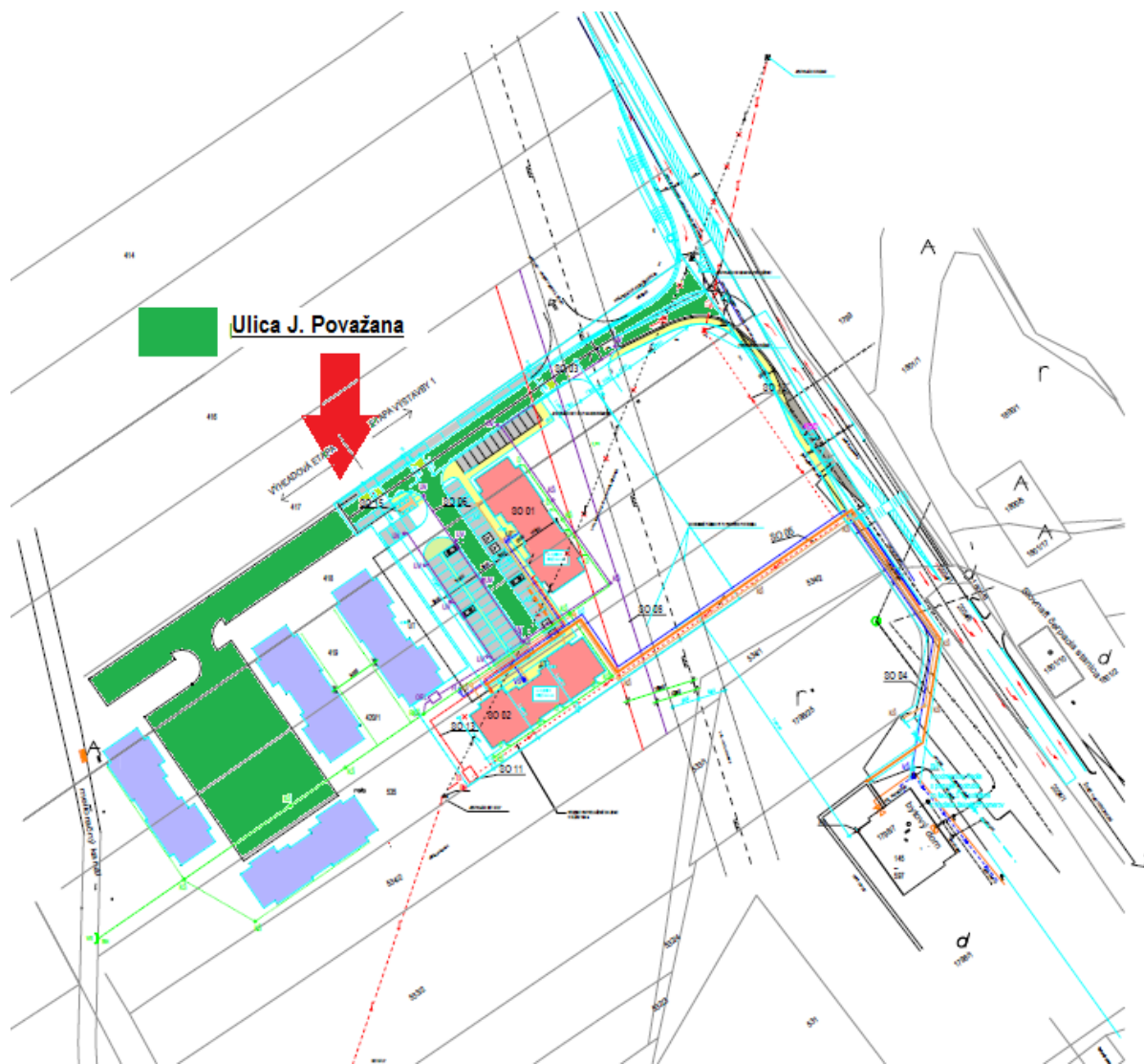
do:

³ Zákon SNR č. 372/1990 Zb. o priestupkoch v znení neskorších prepisov, Zákon SNR č. 369/1990 Zb. o obecnom zriadení v znení neskorších prepisov

Názvy ulíc v meste Žiar nad Hronom a zoznam mestských častí

Zoznam ulíc v meste Žiar nad Hronom	Mestská časť
1 A. Dubčeka	Žiar nad Hronom
2 A. Hlinku	Žiar nad Hronom
3 A. Kmeťa	Žiar nad Hronom
4 A. Štefanku	Žiar nad Hronom
5 Bernolákova	Žiar nad Hronom
6 Cyrila a Metoda	Žiar nad Hronom
7 Dr. Jánského	Žiar nad Hronom
8 Družstevná	Žiar nad Hronom
9 Dukelských hrdinov	Žiar nad Hronom
10 Hurbanova	Žiar nad Hronom
11 Hutníkov	Žiar nad Hronom
12 Hviezdoslavova	Žiar nad Hronom
13 J. Hollého	Žiar nad Hronom
14 J. Kollára	Žiar nad Hronom
15 J. Kráľa	Žiar nad Hronom
16 Jesenského	Žiar nad Hronom
17 Jilemnického	Žiar nad Hronom
18 Jiráskova	Žiar nad Hronom
19 Komenského	Žiar nad Hronom
20 Križna	Žiar nad Hronom
21 Kukučínova	Žiar nad Hronom
22 Kutinky	Žiar nad Hronom
23 Lúčna	Žiar nad Hronom
24 M. Benku	Žiar nad Hronom
25 M. Chrásteka	Žiar nad Hronom
26 M. R. Štefánika	Žiar nad Hronom
27 Medzi vodami	Žiar nad Hronom
28 Na Vartičke	Žiar nad Hronom
29 Nám. Matice slovenskej	Žiar nad Hronom
30 Novomeského	Žiar nad Hronom
31 Opatovská	Žiar nad Hronom
32 Partizánska	Žiar nad Hronom
33 Pod Donátom	Žiar nad Hronom
34 Pod háj	Žiar nad Hronom
35 Pod vršky	Žiar nad Hronom
36 Priemyselná	Žiar nad Hronom
37 Rázusova	Žiar nad Hronom
38 Rudenkova	Žiar nad Hronom
39 Š. Moyses	Žiar nad Hronom
40 Š. Pártošovej	Žiar nad Hronom
41 Š. Petruša	Žiar nad Hronom
42 Šášovské Podhradie	Šášovské Podhradie
43 Sládkovičova	Žiar nad Hronom
44 SNP	Žiar nad Hronom
45 Šoltésovej	Žiar nad Hronom
46 Štúrova	Žiar nad Hronom
47 Svätokrížske námestie	Žiar nad Hronom
48 Svitavská	Žiar nad Hronom
49 Tajovského	Žiar nad Hronom
50 Vansovej	Žiar nad Hronom
51 Záhradná	Žiar nad Hronom

Situácia označenia ulice J. Považana




Príloha číslo 3 k VZN č. 7/2014

Vzor – Orientačná tabuľa s názvom ulice


Orientačná tabuľa s názvom ulice je vyhotovená o rozmeroch 700 x 300 mm.



Vzor – tabuľka so súpisným číslom



Vzor – tabuľka s orientačným číslom



Vzor žiadosti o určenie, zmenu alebo zrušenie súpisného čísla a orientačného čísla

Príloha č. 27 ku KP Stavebný poriadok
Strana 1 z 1

Žiadateľ:

Mestský úrad
Š. Moysesova 46
965 19 Žiar nad Hronom

Vec

Žiadosť o pridelenie, zmenu alebo zrušenie súpisného a orientačného čísla na:

Stavbu.....,

Parcelné číslo.....,

Ulica.....,

Katastrálne územie

Vlastníci:

- fyzická osoba (meno, priezvisko, rodné priezvisko, dátum narodenia, rodné číslo a miesto trvalého pobytu)

- právnická osoba (názov, sídlo, IČO)

.....
podpis žiadateľa

Prílohy:

- Kópia z katastrálnej mapy, geometrický plán
- Kolaudačné rozhodnutie, stavebné povolenie