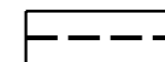



LEGENDA

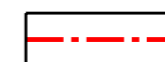

A./ HRANICE A OCHRANNÉ PÁSMA

STAV


NÁVRH



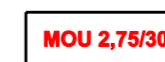

HRANICA NAVRHOVANÉHO ZASTAVANÉHO ÚZEMIA



HRANICA RIEŠENÉHO ÚZEMIA



PRÍSTOPNÉ A OBSLUŽNÉ KOMUNIKÁCIE MESTA



KATEGÓRIA CESTY

Zmeny a doplnky č. 5 územného plánu mesta Žiar nad Hronom schválilo Mestské zastupiteľstvo v Žiari nad Hronom uznesením č. 29/2017 zo dňa 17. 3. 2017.

Záväzné časti územného plánu mesta Žiar nad Hronom – Zmeny a doplnky č. 5 boli vyhlásené VZN č. 1/2017 zo dňa 17. 3. 2017. Účinnosť nadobudlo dňa 20. 4. 2017.

V Žiari nad Hronom, 21. 4. 2017



Mgr. Peter Antal
primátor

Osoba s odbornou spôsobilosťou pre obstarávanie ÚPP a ÚPD Ing. Blažena Kollárová, Žiar n/Hronom, registračné číslo 215

| | | |
|---|---|-----------------------------------|
| URBAN studio s.r.o. PROJEKTOVÁ KANCELÁRIA | URBANIZMUS-ÚZEMNÝ PLÁN-EKOLÓGIA-ŽIVOTNÉ PROSTREDIE Košice, Letná ul. č. 45, www.urban.sk, urban@urban.sk | dátum spracovania: 2017 |
| názov dokumentácie: | ZMENY A DOPLNKY Č. 5 ÚPN MESTA ŽIAR NAD HRONOM NÁVRH | |
| názov výkresu: | NÁVRH DOPRAVY | |
| autor: ING. ARCH. D. HUDEC | projektanti: ING. ARCH. D. HUDEC | |
| ARCHIGRAPH STUDIO | grafika: ING. A. MEZEJOVÁ ARCHITEKTONICKO-GRAFICKÉ ŠTÚDIO, Letná 45, 041 91 Košice | mierka: 1:5000 |