

INFORMÁCIA O STAVE ROZKOPÁVOK NA ÚZEMÍ MESTA

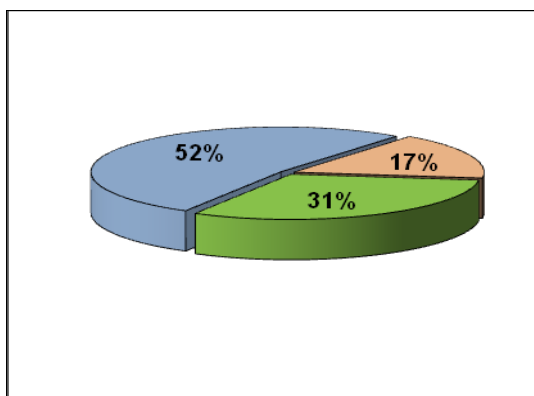
Rozkopávky - zvláštne užívanie miestnych komunikácií alebo zvláštne užívanie verejných priestranstiev povoľuje Mesto Žiar nad Hronom, ako príslušný orgán štátnej správy pre pozemné komunikácie v zmysle zákona č. 135/1961 Zb. o pozemných komunikáciách v znení neskorších predpisov, v zmysle zákona č. 369/1990 Zb. o obecnom zriadení v znení neskorších predpisov a v zmysle VZN č. 4/2007 o povolení zvláštneho užívania ciest, miestnych komunikácií a verejných priestranstiev na území mesta Žiar nad Hronom.

Mesto Žiar nad Hronom vydáva povolenie na zvláštne užívanie verejného priestranstva na základe doručenej písomnej žiadosti. Mesto Žiar nad Hronom nevydá povolenie na zvláštne užívanie verejného priestranstva v termíne od 15. novembra do 15. marca príslušného kalendárneho roka z dôvodu vykonávania zimnej údržby miestnych komunikácií a chodníkov. Časové obmedzenie neplatí v prípade vzniku poruchy na elektrických, telekomunikačných, vodovodných, kanalizačných, plynových a iných vedeniach.

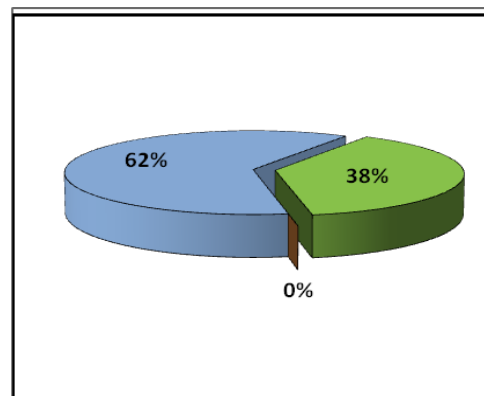
Rozkopávky realizované na území mesta Žiar nad Hronom je možné rozdeliť do troch hlavných kategórií:

1. Pri realizácii nových stavieb povolených na základe územného rozhodnutia, stavebného povolenia alebo ohlásenia drobnej stavby je nutnosť napojenia nových objektov na inžinierske siete – realizujú sa výkopové ryhy pre uloženie elektrických, telekomunikačných, vodovodných, kanalizačných, plynových a iných vedení v spevnených aj v nespevnených plochách.
2. Jestvujúce stavebné objekty sú napojené na inžinierske siete jestvujúcimi prípojkami, ktoré môžu byť poškodené a je potrebná ich rekonštrukcia. Realizuje sa výmena jestvujúcich prípojok inžinierskych sietí za nové v pôvodných trasách.
3. V prípade vzniku poruchy na elektrických, telekomunikačných, vodovodných, kanalizačných, plynových a iných vedeniach vzniká nebezpečenstvo všeobecného ohrozenia, vlastník alebo správca tohto vedenia neodkladne zabezpečí odstránenie takejto poruchy. Povinnosťou vlastníka alebo správcu vedenia je do 12 hodín od zistenia, oznámiť vznik poruchy formou žiadosti o vydanie rozhodnutia na zvláštne užívanie verejného priestranstva. Mesto Žiar nad Hronom dodatočne vydá rozhodnutie a určí podmienky uvedenia dotknutého verejného priestranstva do pôvodného stavu.

Rok 2011



Rok 2012

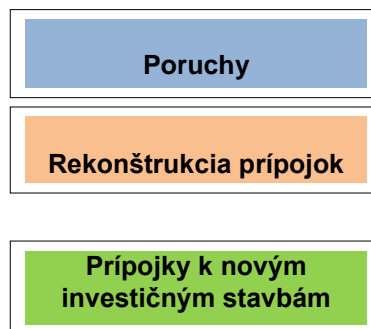
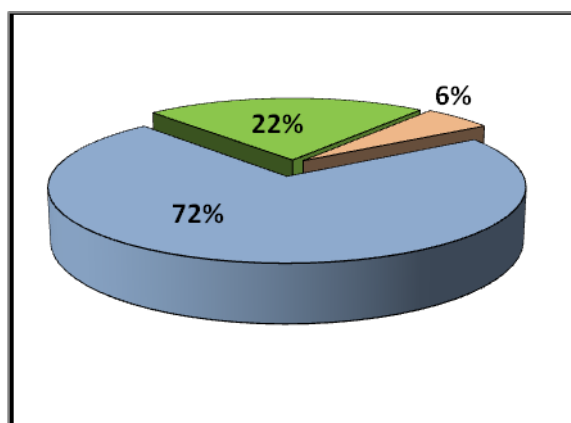


Poruchy

Rekonštrukcia prípojok

Prípojky k novým investičným stavbám

Rok 2013



Odstraňovanie vzniknutých porúch na elektrických, telekomunikačných, vodovodných, kanalizačných, plynových a iných vedeniach situovaných v miestnych komunikáciách, chodníkoch, parkoviskách a iných verejných priestranstvách tvorí každoročne viac ako 50 percentný podiel z celkového počtu povolených rozkopávkových prác. V roku 2013 poruchu na vedení vo svojom vlastníctve najčastejšie odstraňovala spoločnosť Dalkia Žiar nad Hronom, s.r.o., Žiar nad Hronom a spoločnosť SSE, a.s. Žilina (v zastúpení zhotoviteľom Lucer, s.r.o., Bukovina 244, 966 01 Bzenica).

Tabuľka č. 1

Prehľad o rozsahu realizovaných výkopových ryhách v [m²] v jednotlivých druhoch verejných priestranstiev s porovnaním v rokoch 2010 – 2011 – 2012 - 2013 (rok 2013 k 14.09.2013)

Druh narušeného verejného priestranstva	V roku 2010	V roku 2011	V roku 2012	V roku 2013
Nespevnené plochy v [m ²]	3450	2379	581	290,4
Chodníky, parkoviská v [m ²]	7917	1673	1437	249
Miestne komunikácie v [m ²]	298	1022,5	1892	31
Spolu	11665 m²	5074,5 m²	3910 m²	570,4 m²

Po uvedení dotknutého verejného priestranstva do pôvodného stavu je žiadateľ povinný očistiť dotknuté spevnené plochy (strojným čistením, zametáním, spláchnutím vodou a pod). Ukončenie prác je potrebné ústne alebo písomne oznámiť Mestskému úradu v Žiari nad Hronom.

Na základe oznámenia o ukončení prác je uskutočnené preberacie konanie o čom je spísaný Záznam z rokovania. V prípade realizácie nových vedení situovaných na pozemkoch vo vlastníctve Mesta Žiar nad Hronom je súčasťou preberacieho konania aj písomné odovzdanie a prevzatie porealizačného zamerania skutočného uloženia vedenia v digitálnej podobe, ktoré tvorí podklad pre digitálno-technickú mapu mesta.

Žiadateľ zodpovedá za kvalitu uvedenia dotknutého verejného priestranstva do pôvodného stavu po dobu 5 rokov. V prípade nekvalitne vykonanej náhradnej rekonštrukčnej vrstvy v spevnenej ploche je žiadateľ písomnou formou vyzvaný na odstránenie závad v určenej lehote na vlastné náklady.

Prehľad realizovaných rozkopávok na území mesta Žiar nad Hronom za obdobie od 01.01.2013 do 14.09.2013 je uvedený v prílohe v Tabuľke č. 2.