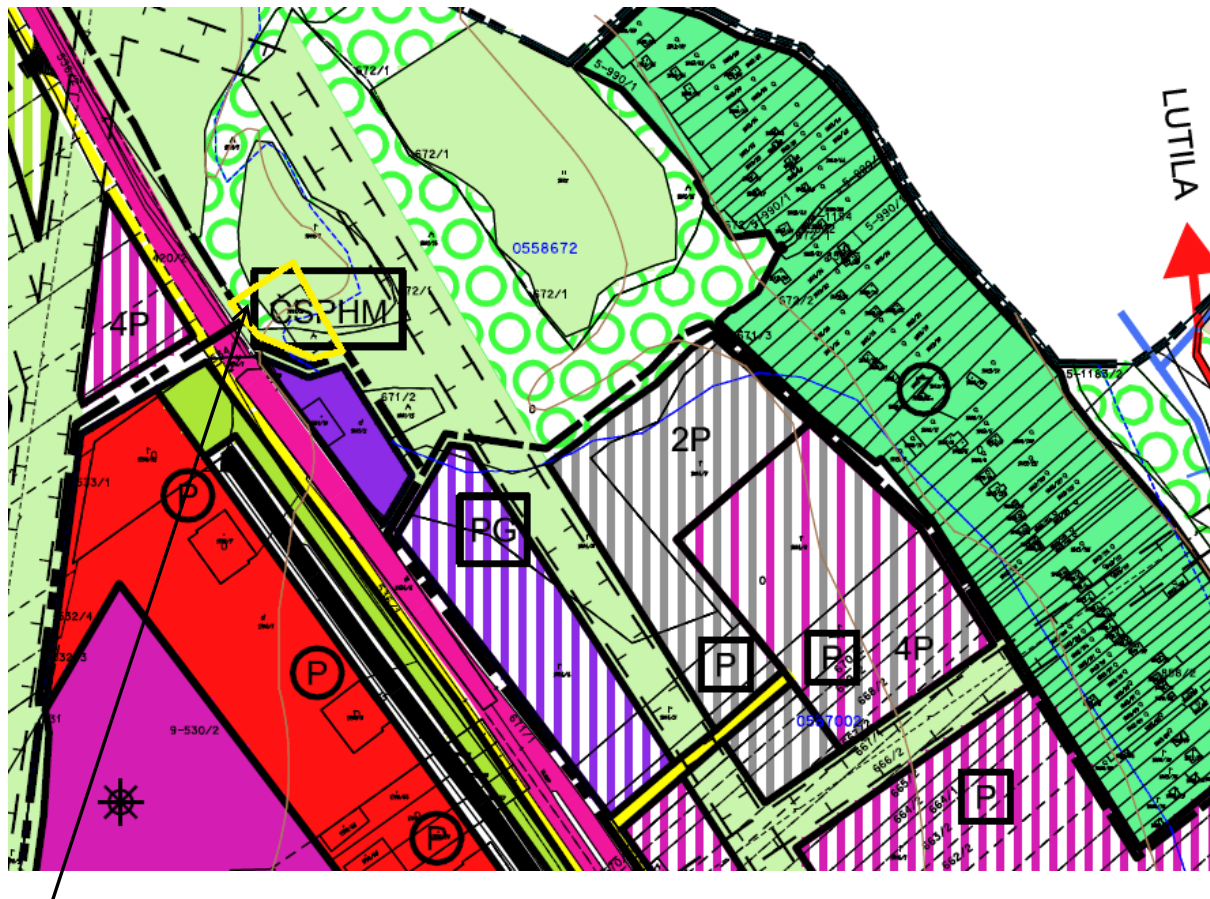






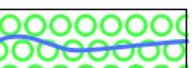



Územný plán mesta Žiar nad Hronom,
výrez výkresu č.1 Komplexný návrh, návrh funkčného využitia územia



riešené územie na severnom okraji mesta Žiar nad Hronom

		HRANICA ZASTAVANÉHO ÚZEMIA K 1.1.1990
		HRANICA NAVRHOVANÉHO ZASTAVANÉHO ÚZEMIA
		PLOCHA PP, ORNÁ PÔDA A TTP /LÚKY A PASIENKY/
		SPRIEVODNÁ ZELEŇ /NDV/ VODNÝCH TOKOV