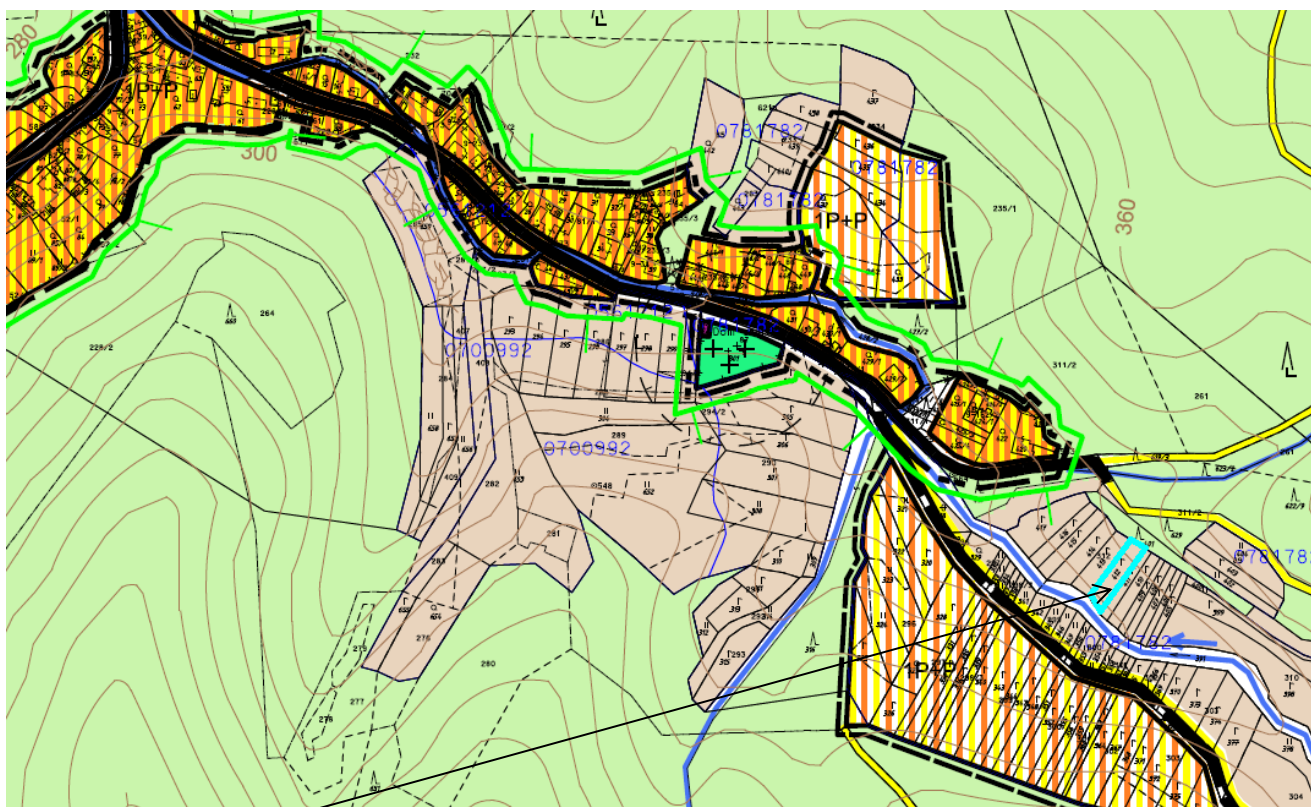



Územný plán mesta Žiar nad Hronom,  
výrez výkresu č.1 Komplexný návrh, návrh funkčného využitia územia




plocha pozemku CKN parc.čís 412 ( EKN 312) k..ú. Šášovské Podhradie

## LEGENDA

STAV



NÁVRH

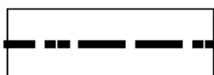


PLOCHA PP, ORNÁ PÔDA A TTP /LÚKY A PASIENKY/

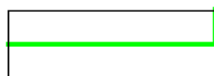


PLOCHY BÝVANIA /RODINNÝCH DOMOV/ A REKREÁCIE /REKREAČNÉ OBJEKTY/

HRANICE A OCHRANNÉ PÁSMA



HRANICA ZASTAVANÉHO ÚZEMIA K 1.1.1990



CHRÁNENÉ ÚZEMIE EURÓPSKEHO VÝZNAMU - NATURA 2000