



1793/99

1793/26

1793/83

1793/82

700/13

700/14

700/12

700/11

272

506 s vyobr.

symbolu č. 27

NN KABEL

100 (292.26)

101 (292.003)

102 (291.78)

105 (292.300)

106 (292.397)

107 (292.486)

4000

6200

4000

4170

4000

4170

1720

160

2535

150

6000

150

7420

3500

2870

150

6010

26280

150

7180

150

1985

150

4995

150

26190

39745

150

5000

2920

150

150

150

150

150

150



150

150

150

d

ZOZNAM NAVRHOVANÉHO DOPRAVNÉHO ZNAČENIA

Č. DZ PODĽA 30/2020 Z.z.	ZOBRAZENIE ZNAČKY	ROZMER (mm)
272	 <p>PARKOVANIE S DODATKOVOU TABUĽOU SYMBOL OSOBY SO ZDRÁVOTNÝM POSTIHNUTÍM + NÁSOBOK ZN RFX. tr. 2</p>	a=500/500 a=250/500 ZÁKLADNÝ
	1 KS	
272	 <p>PARKOVANIE ZN RFX. tr. 2</p>	a=500/500 a=250/500 ZÁKLADNÝ
	1 KS	

VODOROVNÉ DOPRAVNÉ ZNAČENIE TRVALÉ

POČET NOVOVYTVORENÝCH STÁNÍ 6 KS Z TOHO 1 KS PRE IMOBILNÝCH





PARKOVACIE STÁTIA

2,5 x 5,0 m - PRE AUTÁ KAT. "O1 + O2"3

2,0 x 6,0 m - PRE AUTÁ KAT. "O1 + O2"2

3,5 x 5,0 m - PRE AUTÁ KAT. "O1 + O2"1 (IMOBILNÝ)

LEGENDA

-  PREDMETNÝ PRIESTOR V BYTOVOM DOME
-  PARKOVACIE STÁTIA
-  PRÍSTUPOVÁ KOMUNIKÁCIA ZO ZÁMKOVEJ DLAŽBY
-  PARKOVACIE STÁTIA ZO ZATRÁVŇOVACÍCH TVÁRNIC


--- JESTV. NN KÁBEL


OKRES: ŽIAR NAD HRONOM

OBEC: ŽIAR NAD HRONOM

KATASTRÁLNE ÚZEMIE: ŽIAR NAD HRONOM

ZÁUJMOVÉ PARCELY: 700/13, 700/89



INVESTOR: IVETA BEŇOVÁ A ŠTEFAN BEŇO, NÁMESTIE MATICE SLOVENSKEJ č. 404/11			
VED.PROJEKTANT	ZODP.PROJEKTANT	VYPRACOVAL	KONTROLA
ING. J. PETRUŠ	ING. V. OTTO	ING. S. KOTLÍN	ING. J. PETRUŠ
			 STAVIT inžiniersko-architektonické služby ul. Krížna 12 965 01 ŽIAR NAD HRONOM
STAVBA: ZMENA ÚČELI U VYUŽITIA ORCHOVNÝCH			DÁTUM: 05/2024