









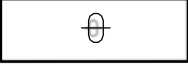













LEGENDA

A./ HRANICE A OCHRANNÉ PÁSMA A JAVY

STAV	NÁVRH	
		HRANICA NAVRHOVANÉHO ZASTAVANÉHO ÚZEMIA

B./ VYHODNOTENIE DÔSLEDKU STAVEBNÝCH A INÝCH ZÁMEROV NA PP

	LOKALITY NAVRHOVANÉ NA ZÁBER PP
	LOKALITY NA KTORÉ BOL UDELENÝ SÚHLAS V RÁMCI ÚPN MESTA, NÁVRH ZMENY FUNKČNÉHO VYUŽITIA ÚZEMIA
	LOKALITY NA KTORÉ BOL UDELENÝ SÚHLAS SO ZÁBEROM PP V RÁMCI ZaD ÚPD HSA - ROK 2001
	PORADOVÉ ČÍSLO ZÁBEROVEJ LOKALITY
	HRANICE BPEJ
	KÓD BPEJ
	SKUPINA BPEJ
	ORNÁ PÔDA
	TRVALÉ TRÁVNATÉ PORASTY
	ZÁHRADY
	NEPOL'NOHOSPODÁRSKA PÔDA
	HYDROMELIORAČNÉ KANÁLE

	OBYTNÉ ÚZEMIE, RODINNÉ DOMY
	OBČIANSKÁ VYBAVENOSŤ
	PRIEMYSELNÁ A STAVEBNÁ VÝROBA, SKLADOVÉ HOSPODÁRSTVO, LOGISTICKÉ AREÁLY
	TECHNICKÉ VYBAVENIE ÚZEMIA, OCHRANNÉ HRÁDZE TOKOV
	ZELEŇ
	CESTNÁ DOPRAVA, MIESTNA KOMUNIKÁCIA DOPRAVA
	PRÍMESTSKÁ REKREÁCIA REKREÁCIA
	ZMIEŠANÉ ÚZEMIE
	UDELENÝ SÚHLAS SO ZÁBEROM PP V RÁMCI ÚPN - ZÓNY SEVEROVÝCHOD ŽIAR NAD HRONOM
	UDELENÝ SÚHLAS SO ZÁBEROM PP V RÁMCI DOPLNKU ÚPN HSA ŽIAR NAD HRONOM - BÝVANIE PRE SOCIÁLNE SLABŠIE VRSTVY OBYVATEĽSTVA, HORNÉ OPATOVCE