



















Územný plán mesta Žiar nad Hronom,
výrez výkresu č.1 Komplexný návrh, návrh funkčného využitia územia



Zmeny a doplnky č.3 územného plánu mesta Žiar nad Hronom - riešené územie

FUNKČNÉ VYUŽITIE ÚZEMIA

		OBYTNÉ ÚZEMIE, PLOCHY VIACPODLAŽNÝCH BYTOVÝCH DOMOV
		OBYTNÉ ÚZEMIE, PLOCHY VEREJNEJ OBČIANSKEJ VYBAVENOSTI
		OBYTNÉ ÚZEMIE, PLOCHY VEREJNEJ PARKOVEJ A SPRIEVODNEJ ZELENĚ
		PLOCHY PRIEMYSELNEJ STAVEBNEJ VÝROBY, SKLADOVÉHO HOSPODÁRSTVA A OBČIANSKEJ VYBAVENOSTI
		PLOCHA PP, ORNÁ PÔDA A TTP /LŪKY A PASIENKY/
		SPRIEVODNÁ ZELEŇ /NDV/ VODNÝCH TOKOV
		ZATRÁVNENÉ PLOCHY, ENERGETICKÉ KORIDORY
		HRANICA ZASTAVANÉHO ÚZEMIA K 1.1.1990
		HRANICA NAVRHOVANÉHO ZASTAVANÉHO ÚZEMIA