
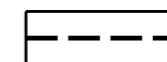



HRANICA RIEŠENÉHO ÚZEMIA



PLOCHY DOPRAVY A DOPRAVNÝCH ZARIADENÍ



HRANICA NAVRHOVANÉHO ZASTAVANÉHO ÚZEMIA

Zmeny a doplnky č. 5 územného plánu mesta Žiar nad Hronom schválilo Mestské zastupiteľstvo v Žiari nad Hronom uznesením č. 29/2017 zo dňa 17. 3. 2017.
Závazné časti územného plánu mesta Žiar nad Hronom – Zmeny a doplnky č. 5 boli vyhlásené VZN č. 1/2017 zo dňa 17. 3. 2017. Účinnosť nadobudlo dňa 20. 4. 2017.

V Žiari nad Hronom, 21. 4. 2017




Mgr. Peter Antal
primátor

Osoba s odbornou spôsobilosťou pre obstarávanie ÚPP a ÚPD Ing. Blažena Kollárová, Žiar n/Hronom, registračné číslo 215

URBAN studio s.r.o. PROJEKTOVÁ KANCELÁRIA	URBANIZMUS-ÚZEMNÝ PLÁN-EKOLÓGIA-ŽIVOTNÉ PROSTREDIE Košice, Letná ul. č. 45, www.urban.sk, urban@urban.sk	dátum spracovania: 2017
názov dokumentácie:	ZMENY A DOPLNKY Č. 5 ÚPN MESTA ŽIAR NAD HRONOM NÁVRH	1
názov výkresu:	KOMPLEXNÝ NÁVRH, NÁVRH FUNKČNÉHO VYUŽITIA ÚZEMIA	
autor: ING. ARCH. D. HUDEC	projektanti: ING. ARCH. D. HUDEC	
ARCHIGRAPH STÚDIO	grafika: ING. A. MEZEJOVÁ ARCHITEKTONICKO-GRAFICKÉ ŠTÚDIO, Letná 45, 041 91 Košice	mierka: 1:5000