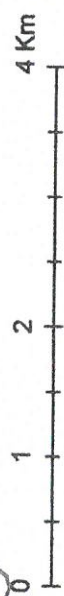








1:40 000



Obec: Žiar nad Hronom

Skládky (7) * skládky s ukončenou prevádzkou (1)  odvezená (6)

Svahové deformácie (40)  Aktívna (1)  Potenciálna (12)  Stabilizovaná (27)

Neevidujeme výhradné ložiská DP

Výhradné ložiská CHLU (9)

- 146 – Žiar nad Hronom; kremenec; ŠGÚDŠ Bratislava, Bratislava
- 141 – Stará Kremnička I., časť Stará Kremnička; kremenec; Rudné bane, štátny podnik, Banská Bystrica
- 139 – Pod Kypec; kremenec; Rudné bane, štátny podnik, Banská Bystrica
- 138 – Lutila; kremenec; Rudné bane, štátny podnik, Banská Bystrica
- 137 – Kypec; kremenec; Rudné bane, štátny podnik, Banská Bystrica
- 136 – Kopernica; kremenec; Rudné bane, štátny podnik, Banská Bystrica
- 848 – Stará Kremnička I., časť Lutila; bentonit; REGOS s.r.o., Bratislava
- 158 – Lehôtka pod Brehmi - Bralo; perlit; ŠGÚDŠ Bratislava, Bratislava
- 389 – Žiar nad Hronom; kaolín; ŠGÚDŠ Bratislava, Bratislava

Výhradné ložiská OVL (17)

- 852 – St. Kremnička I., č. Bart. Lehôtka - Okolo Salaša; bentonit; KBS, s.r.o., Kremnica
- 389 – Žiar nad Hronom; kaolín; ŠGÚDŠ Bratislava, Bratislava
- 347 – Stará Kremnička I., časť Jelšovský Potok II; bentonit; KBS, s.r.o., Kremnica, Kremnica
- 346 – Stará Kremnička I., časť Jelšovský Potok I; bentonit; KBS, s.r.o., Kremnica, Kremnica
- 95 – Stará Kremnička I., časť Kotlište; bentonit; Rudné bane, štátny podnik, Banská Bystrica
- 144 – Stará Kremnička I., časť Kotlište; kremenec; Rudné bane, štátny podnik, Banská Bystrica
- 143 – Stará Kremnička I., časť Jelšovský potok II; kremenec; KBS, s.r.o., Kremnica, Kremnica
- 142 – Stará Kremnička I., časť Jelšovský Potok I; kremenec; KBS, s.r.o., Kremnica, Kremnica
- 848 – Stará Kremnička I., časť Lutila; bentonit; REGOS, s.r.o., Bratislava
- 141 – Stará Kremnička I., časť Stará Kremnička; kremenec; Rudné bane, štátny podnik, Banská Bystrica
- 399 – Stará Kremnička I., časť B. Lehôtka - D. Ves-sev. ; keramické íly; Ing. Majer Peter, SARMAT, Horná Ves
- 398 – Stará Kremnička I., časť Bart. Lehôtka - Dolná Ves; keramické íly; Ing. Majer Peter, SARMAT, Horná Ves
- 742 – Stará Kremnička I., časť Bart. Lehôtka - Veľký Háj; bentonit; Ing. Majer Peter, SARMAT, Horná Ves
- 400 – Stará Kremnička I., časť Bart. Lehôtka - Veľký Háj; keramické íly; Ing. Majer Peter, SARMAT, Horná Ves
- 774 – Stará Kremnička I., časť Lutila I.; bentonit; ENERGOGAZ, a.s., Košice
- 348 – Stará Kremnička I., časť Jelšovský Potok - sever; bentonit; KBS, s.r.o., Kremnica, Kremnica
- 146 – Žiar nad Hronom; kremenec; ŠGÚDŠ Bratislava, Bratislava



Neevidujeme ložiská nevyhradeného nerastu

Neevidujeme prieskumné územia - návrhy

Prieskumné územia - určené (1)

P16/14 – Žiarska kotlina; termálne podzemné vody; Terra Vis a.s., Bratislava; 25.9.2018

Staré banské diela (2)  2 - štôľňa (1)  5 - halda (1)

Radónové riziko - referenčné plochy (105)  nízke (62)  stredné (43)

Prognóza zvýšeného radónového rizika (eU nad 4 ppm) (12) 

Izoplochy radónového rizika (105) nízke 36,7 % (25) stredné 63,0 % (69)

ŽIAR NAD HRONOM - radónové riziko

